


































### TUMAČ ZNAKOVA

-  GRANICA GRAĐEVINSKOG PODRUČJA NASELJA
-  GRANICA GRAĐEVINSKOG PODRUČJA IZVAN NASELJA
-  OZNAKA UREĐENOG DIJELA NEIZGRAĐENOG GRAĐEVINSKOG PODRUČJA
-  OZNAKA NEUREĐENOG DIJELA NEIZGRAĐENOG GRAĐEVINSKOG PODRUČJA


### I RAZVOJ I UREĐENJE POVRŠINA NASELJA

- |   |   |   |   |
|---|---|---|---|
| izgrađeno   | neizgrađeno   | neizgrađeno   |   |
|    |  |  | MJEŠOVITA NAMJENA<br>PRETEŽITO STANOVANJE               |
|    |  |  | GOSPODARSKA NAMJENA<br>POSLOVNA NAMJENA                 |
|    |  |  | GOSPODARSKA NAMJENA<br>UGOSTITELJSKO TURISTIČKA NAMJENA |
|    |  |  | ŠPORTSKO REKREACIJSKA NAMJENA                           |
|    |   |   | JAVNE ZELENE POVRŠINE - ŠPORTSKO-REKREACIJSKI PARK      |
|    |   |   | ZAŠTITNE ZELENE, PEJZAŽNE I KULTIVIRANE POVRŠINE        |
|   |   |   | GROBLJE   |
|  |   |   | PROMETNE POVRŠINE I OBALA                               |

### II RAZVOJ I UREĐENJE POVRŠINA IZVAN NASELJA

- |   |   |   |   |
|---|---|---|---|
| izgrađeno   | neizgrađeno   | neizgrađeno   |   |
|  |  |  | GOSPODARSKA NAMJENA<br>UGOSTITELJSKO TURISTIČKA NAMJENA   |
|  |  |  | ŠPORTSKO REKREACIJSKA NAMJENA   |
|  |  |  | GOLF  |
|  |   |   | GROBLJE   |
|  |   |   | ZAŠTIĆENO OBALNO PODRUČJE MORA<br>(Zakon o izmjenama i dopunama Zakona o prostornom uređenju<br>NN 100/04 od 27.07.2004.g.) |
|  |   |   | OBUHVAT PROSTORNOG PLANA UŽEG PODRUČJA KOJI JE NA SNAZI   |
|  |   |   | OZNAKA IZMJENE I DOPUNE   |

1:5000  
100m 200m 500m



Županija: DUBROVAČKO-NERETVANSKA Grad: DUBROVNIK	
Naziv prostornog plana: IZMJENE I DOPUNE PROSTORNOG PLANA UREĐENJA GRADA DUBROVNIKA	
Naziv kartografskog prikaza: GRAĐEVINSKA PODRUČJA NASELJA - DUBROVNIK izvod	
Broj kartografskog prikaza: 4.2.	Mjerilo kartografskog prikaza: 1:5000
Odluka o izradi: Službeni glasnik Grada Dubrovnika, 6/22	Odluka o donošenju: Službeni glasnik Grada Dubrovnika, 19/22
Javna rasprava objavljena: - u "Slobodnoj Dalmaciji" i "Dubrovačkom vjesniku" 1.10.2022. - na mrežnoj stranici Grada Dubrovnika i Ministarstva prostornoga uređenja, graditeljstva i državne imovine 30.9.2022.	Javni uvid održan: od 4.10.2022. do 11.10.2022.
Pečat tijela odgovornog za provođenje javne rasprave:	Odgovorna osoba za provođenje javne rasprave:  Božo Benić, mag.ing.arch.
Suglasnost na plan prema članku 108. Zakona o prostornom uređenju (Narodne novine br. 153/13, 65/17, 114/18, 39/19 i 98/19): Klasa: 350-02/22-14/35 Urbroj: 531-06-1-2/1-22-2 Datum: 21.12.2022.	
Pravna osoba koja je izradila plan:	<b>AKTERACIJA</b> Akteracija d.o.o. - Zagreb
Pečat pravne osobe koja je izradila plan:	Odgovorna osoba:  Ivan Kapović, mag.ing.arch.
Voditelj izrade plana:	  Ivan Kapović, mag.ing.arch.
Stručni tim u izradi plana: Ivan Kapović, mag.ing.arch. Nina Kelava, dipl.ing.arh. Petar Cigetić, struč.spec.ing.aedif.	
Pečat Gradskog vijeća:	Predsjednik Gradskog vijeća:  mr. sc. Marko Potrelica, v. r.
Istovjetnost ovog plana s izvornikom ovjerava:	Pečat nadležnog tijela: